

## 都市計画道路

# 塩屋多井畑線（大谷北） 整備事業

【垂水区塩屋町字大谷】

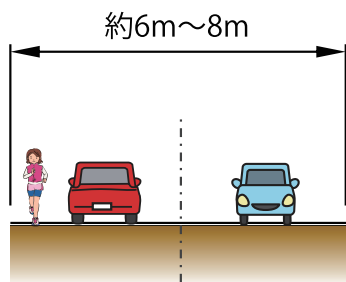
## ～ 事業の概要と整備計画について ～

塩屋多井畑線は、垂水区塩屋町の国道2号から須磨区多井畑南町の須磨多間線に至る都市計画道路です。

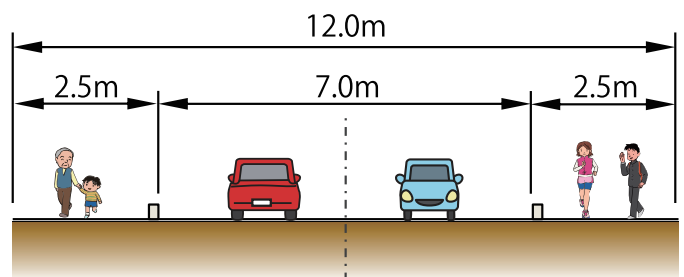
塩屋町字大谷の交差点北側の210mの区間について、歩行者の安全性確保や自動車交通の円滑化を図るために整備を進めていきます。

### 標準断面図

<整備前>



<整備後>



- 車道は、2車線とし、緊急車両の走行や沿道利用が円滑にできるようにします。
- 歩道を両側に設置することで、通学路の安全を確保します。

### 整備前の状況

大谷交差点北側(北側を望む)

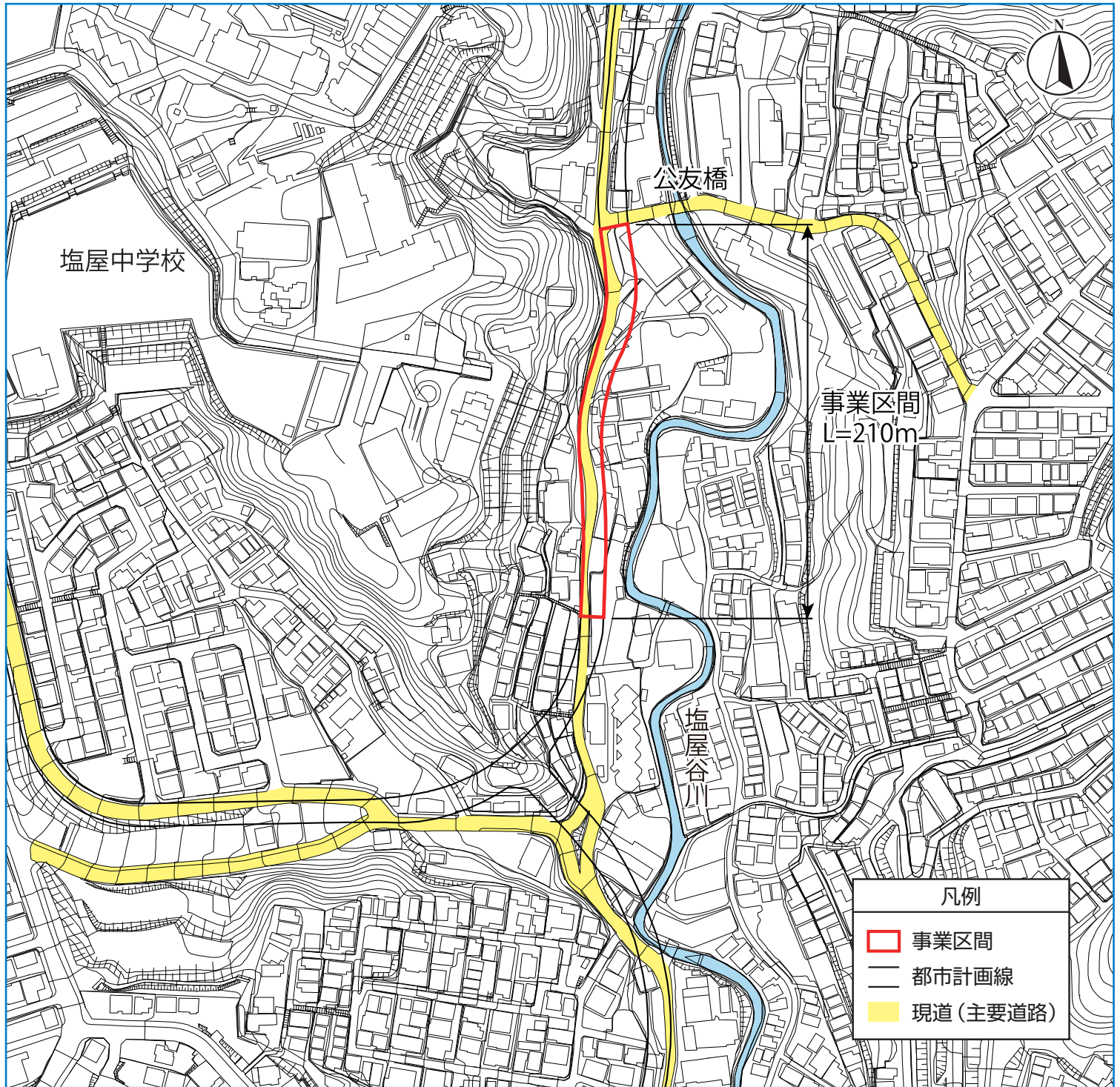


公友橋付近(南側を望む)



# 塩屋多井畑線（大谷北）整備事業 概要図

【神戸市垂水区塩屋町】



みなさまのご理解とご協力をお願いいたします。

お問合せ

神戸市総合コールセンター  
8:00~21:00

TEL.078-333-3330

「神戸市:都市計画道路塩屋多井畑線（大谷北）  
整備事業【垂水区】」を選択

塩屋多井畑線 検索

<http://www.city.kobe.lg.jp/information/project/construction/avenue/sioyatainohata.html>

平成31年3月発行 神戸市建設局道路部工務課  
神戸市広報印刷物登録 平成30年度 第755号（広報印刷物規格C類）

KOBE  
UNESCO City of Design