

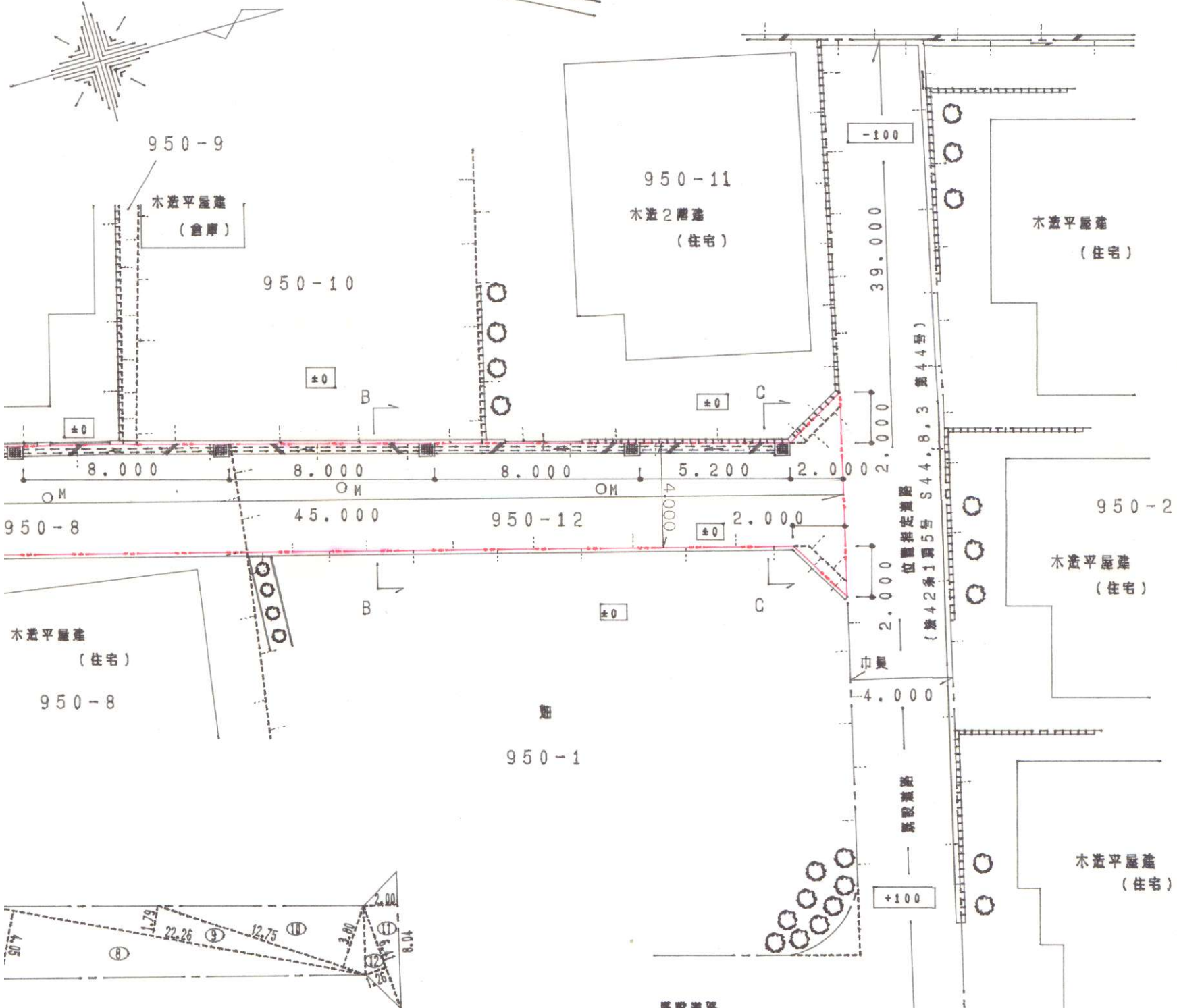
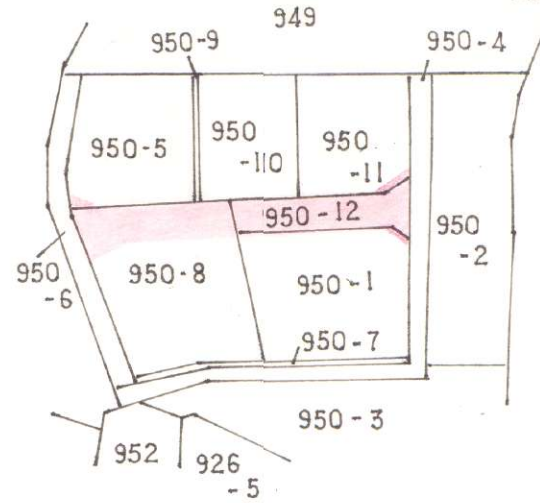
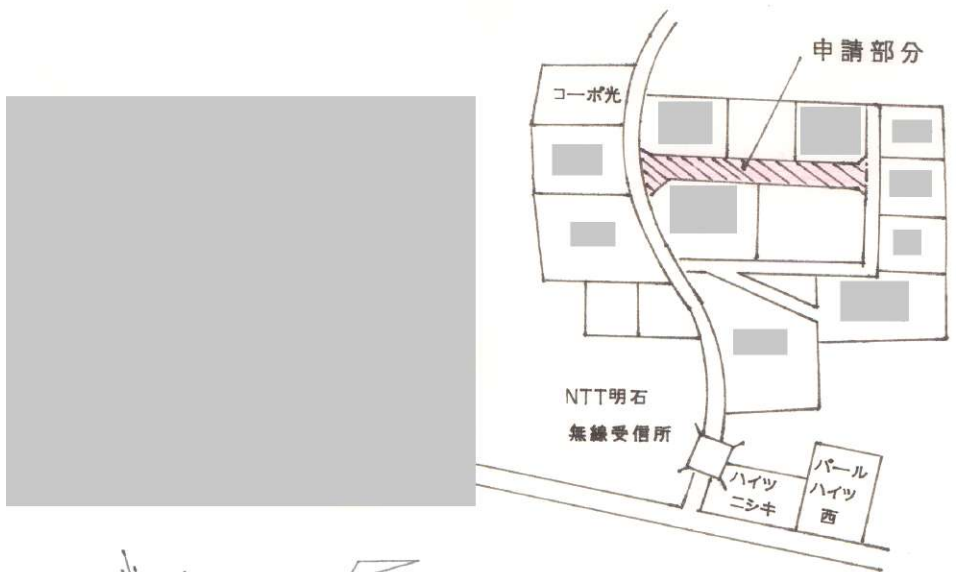
・表示内容は指定申請時のものであり、現況と相違している場合があります。
 ・実際の幅員、延長が指定と異なる場合、復元等が必要となりますので、窓口でご相談下さい。
 ・指定区域の一部が廃止済の場合がありますので、ご注意ください。

附近見取図

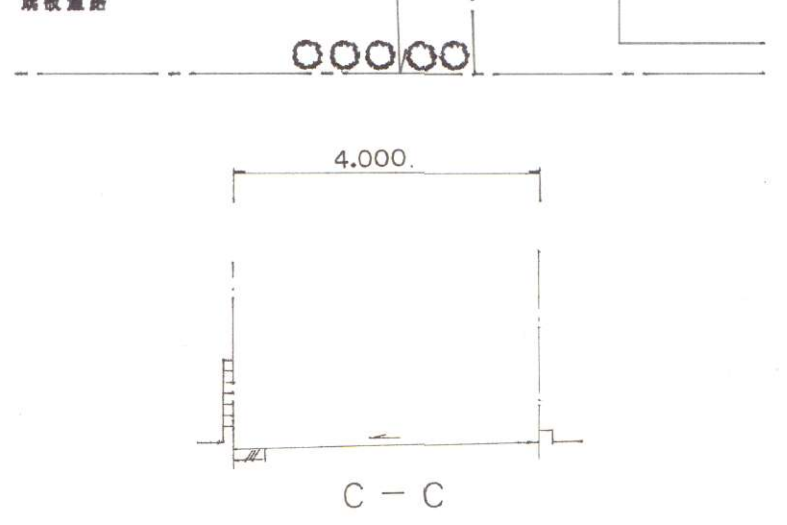
字限図

平成 10 年 12 月 14 日

神戸地方法務局明石出張所にて転写



さ	延 面積	面 積
72	1.2384	0.61920
58	4.1644	2.08220
37	34.9666	17.48330
14	67.8960	33.94800
19	2.4187	1.20935
28	69.4644	34.73220
57	15.4714	7.73570
05	90.1530	45.07650
79	39.8454	19.92270
80	48.4500	24.22500
00	16.0800	8.04000
26	8.0766	4.03830
		199.11245 m ²



・表示内容は指定申請時のものであり、現況と相違している場合があります。
 ・実際の幅員、延長が指定と異なる場合、復元等が必要となりますので、窓口でご相談下さい。
 ・指定区域の一部が廃止済の場合がありますので、ご注意ください。