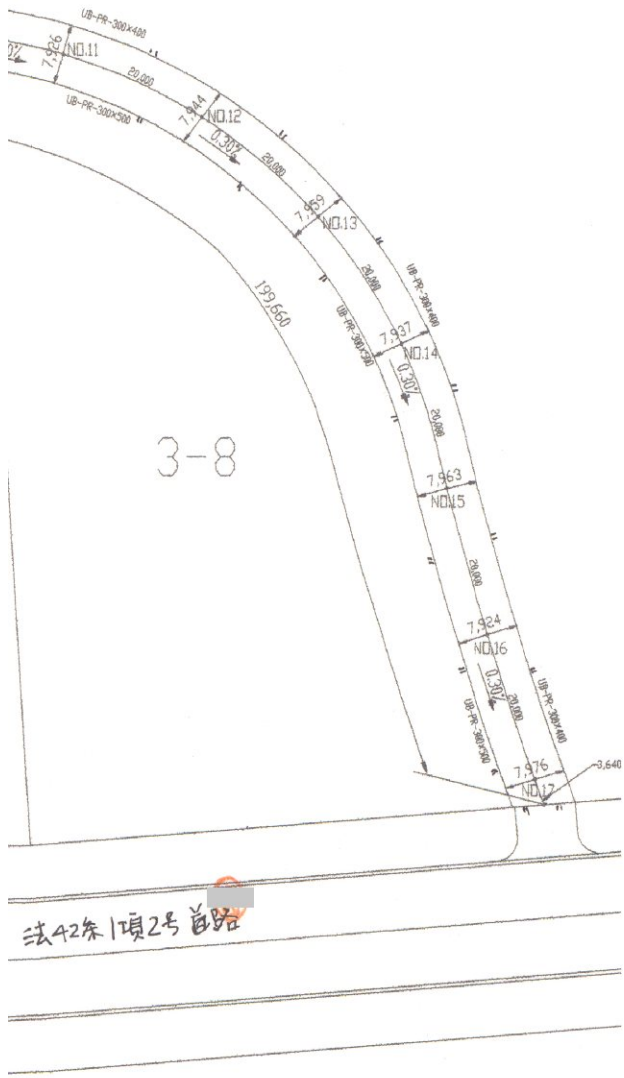


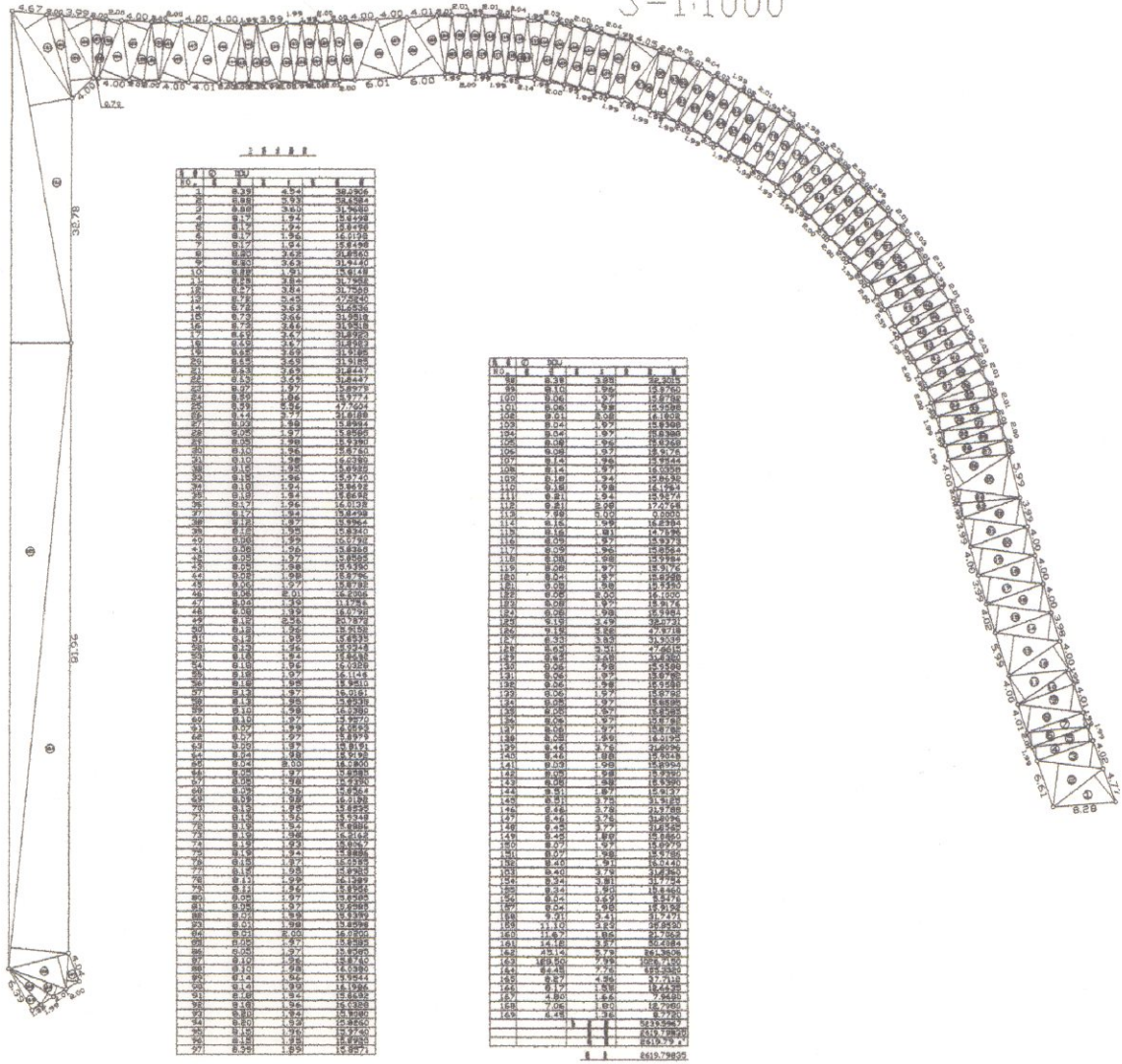
・表示内容は指定申請時のものであり、現況と相違している場合があります。
 ・実際の幅員、延長が指定と異なる場合、復元等が必要となりますので、
 窓口でご相談下さい。
 ・指定区域の一部が廃止済の場合がありますので、ご注意ください。

=1:1000



丈量図

S=1:1000

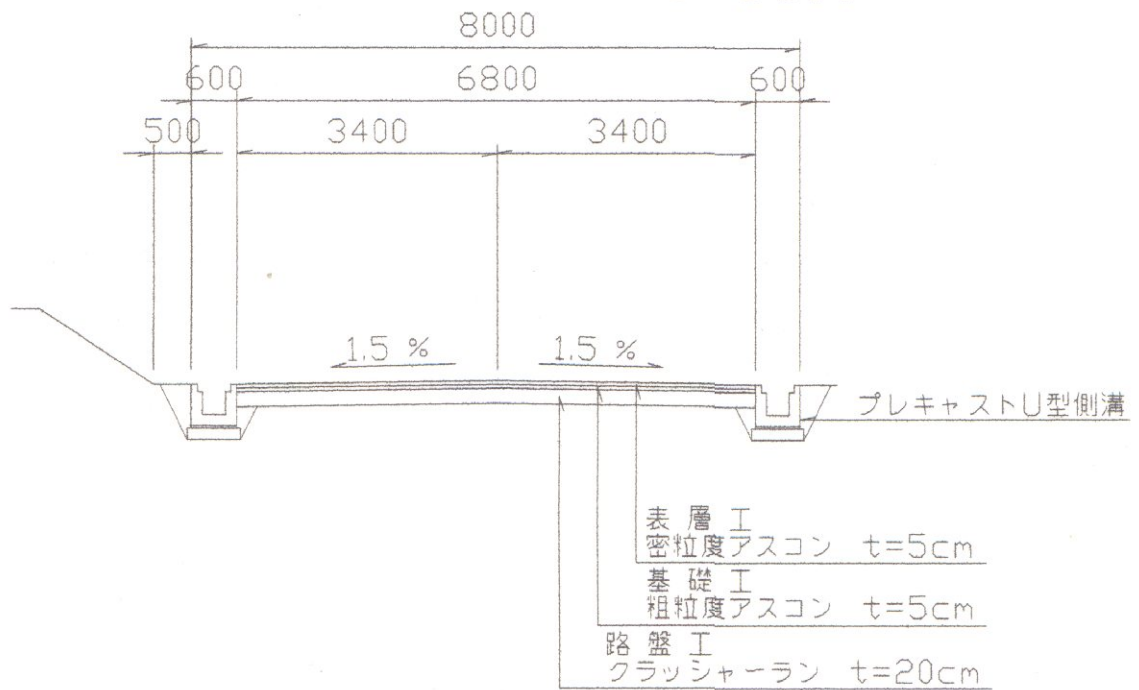


が丘2丁目

地方方法務局明石支局 公図写し
 平成11年4月22日
 大阪市港区弁天1-2-1-800
 株式会社昭和設計

標準断面図

S=1:100



・表示内容は指定申請時のものであり、現況と相違している場合があります。
 ・実際の幅員、延長が指定と異なる場合、復元等が必要となりますので、
 窓口でご相談下さい。
 ・指定区域の一部が廃止済の場合がありますので、ご注意ください。