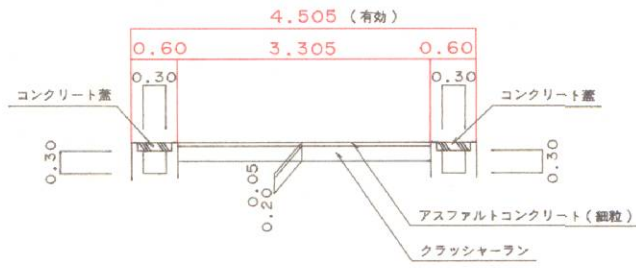
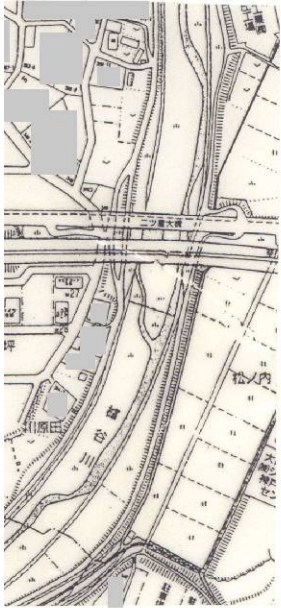
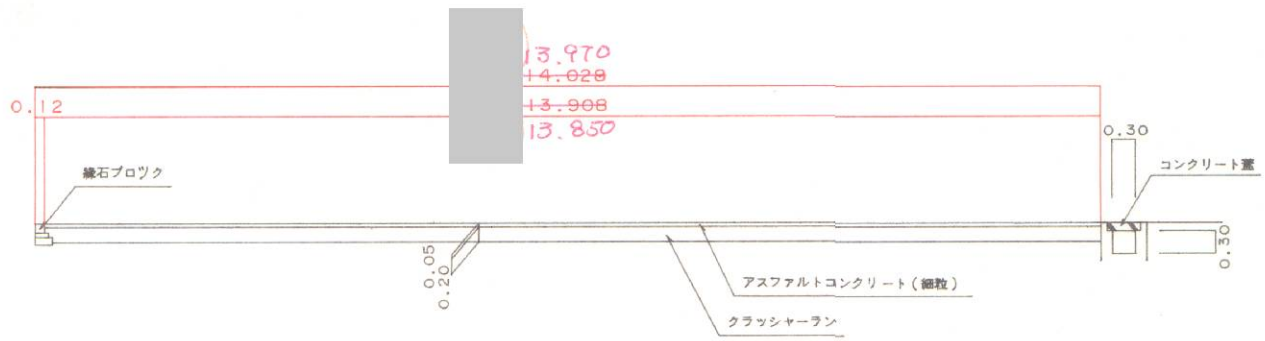


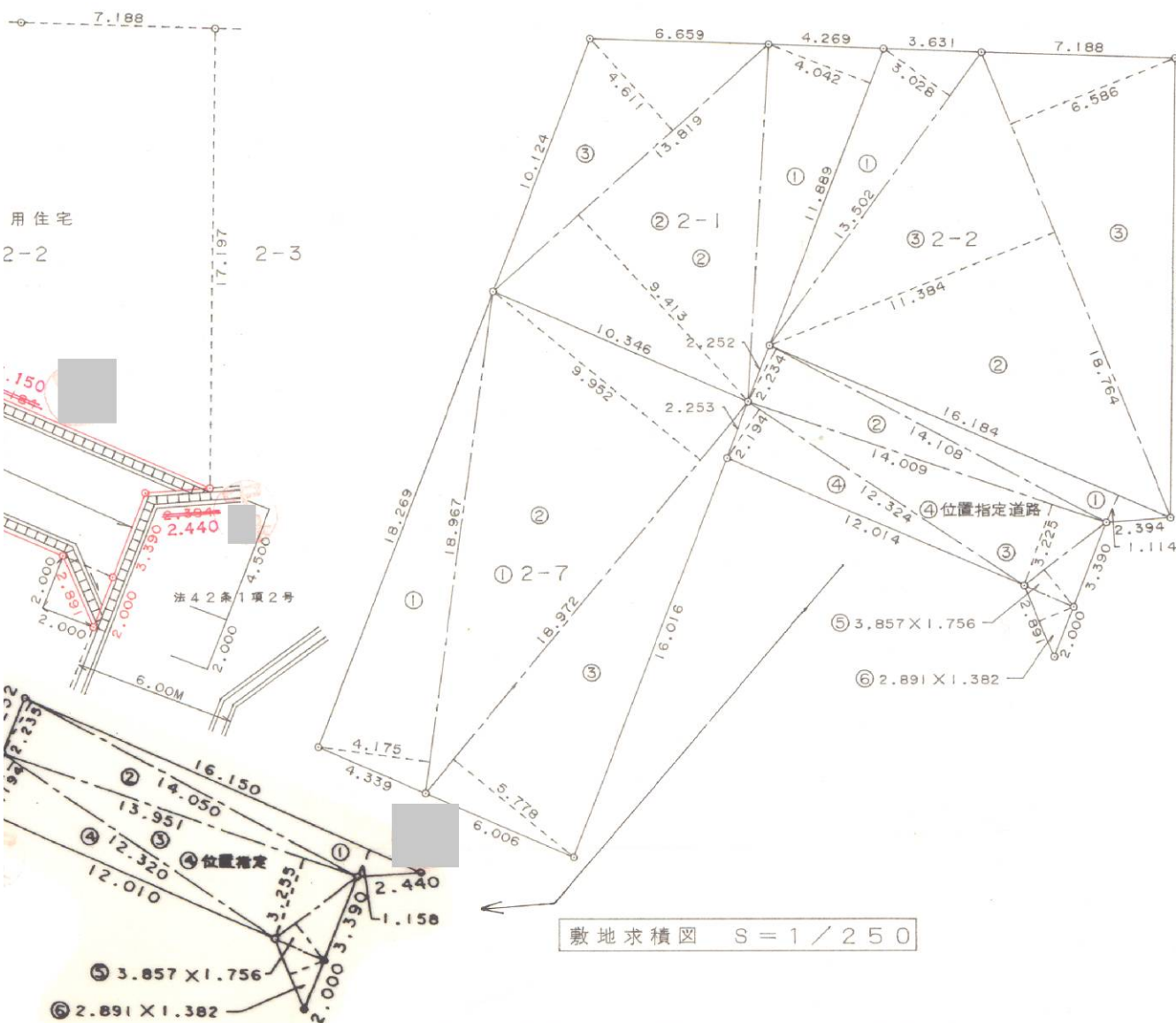
・表示内容は指定申請時のものであり、現況と相違している場合があります。
 ・実際の幅員、延長が指定と異なる場合、復元等が必要となりますので、窓口でご相談下さい。
 ・指定区域の一部が廃止済の場合がありますので、ご注意ください。



道路横断図 S = 1 / 100



道路縦断図 S = 1 / 100



敷地求積図 S = 1 / 250

地番 ① 位置指定			
符号	底辺	高さ	倍面積
1	16.150	1.158	18.70170
2	14.050	2.235	31.40175
3	13.951	3.255	45.410505
4	12.320	2.194	27.03008
5	3.857	1.756	6.77289
6	2.891	1.382	3.99536
合計			133.312285
合計面積			66.6561425
地積			66.65 m ²

敷地求積表 単位 (m²)

地番 2-7			
符号	底辺	高さ	倍面積
1	18.967	4.175	79.18723
2	18.972	9.952	188.80934
3	18.972	5.778	109.62022
合計			377.61679
合計面積			188.80840
地積			188.80 m ²

地番 2-1			
符号	底辺	高さ	倍面積
1	14.141	4.042	57.15792
2	13.819	9.413	130.07825
3	13.819	4.611	63.71941
合計			250.95558
合計面積			125.47779
地積			125.47 m ²

地番 2-2			
符号	底辺	高さ	倍面積
1	13.502	3.028	40.88406
2	18.764	11.384	213.60938
3	18.764	6.586	123.57970
合計			378.07314
合計面積			189.03657
地積			189.03 m ²

地番 位置指定道路			
符号	底辺	高さ	倍面積
1	16.184	1.114	18.02898
2	14.108	2.234	31.51727
3	14.009	3.225	45.17903
4	12.324	2.194	27.03886
5	3.857	1.756	6.77289
6	2.891	1.382	3.99536
合計			132.53239
合計面積			66.26620
地積			66.26 m ²
区域全体面積			569.95 m ²

・表示内容は指定申請時のものであり、現況と相違している場合があります。
 ・実際の幅員、延長が指定と異なる場合、復元等が必要となりますので、窓口でご相談下さい。
 ・指定区域の一部が廃止済の場合がありますので、ご注意ください。