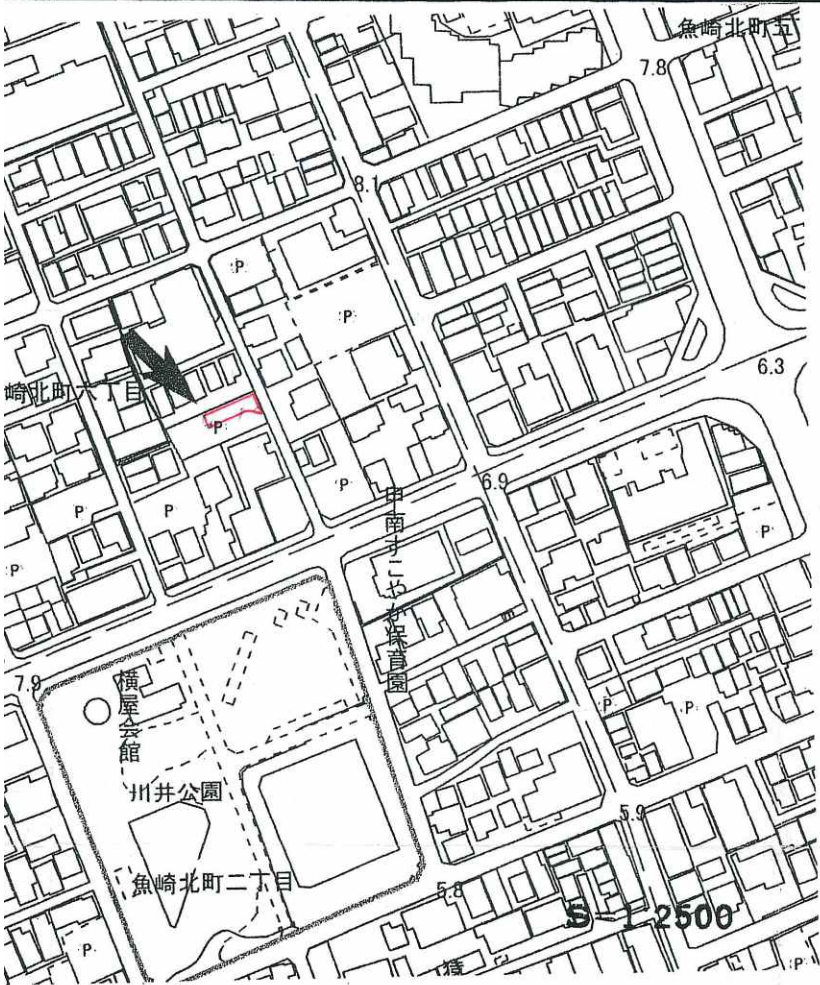
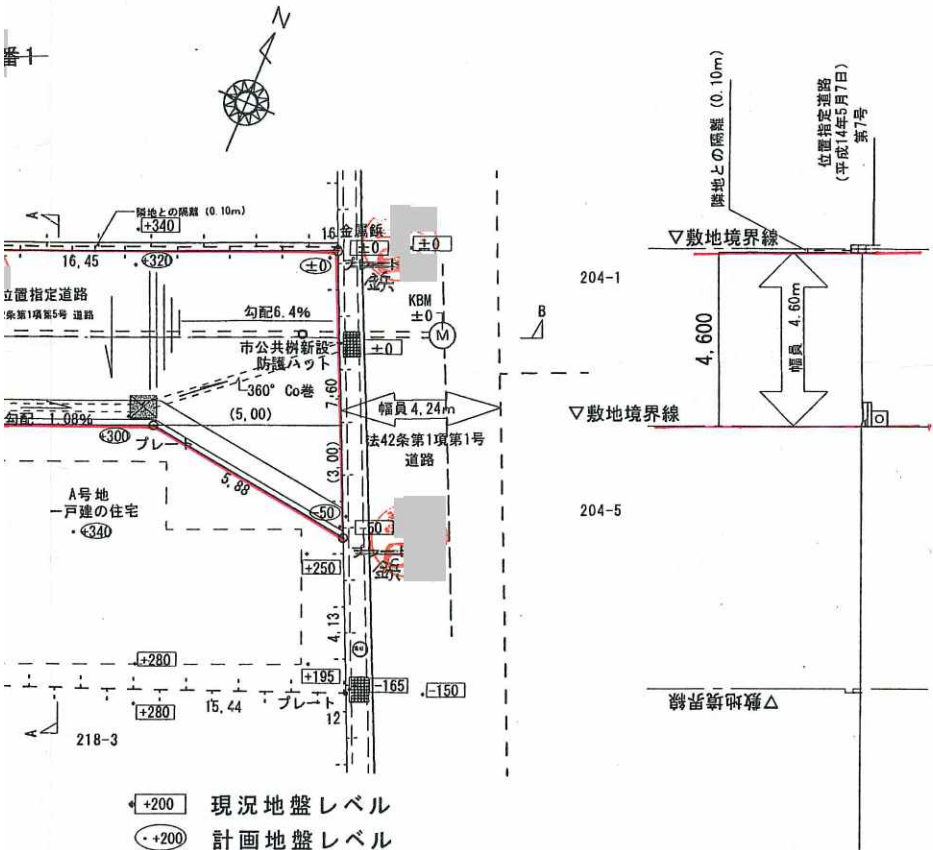
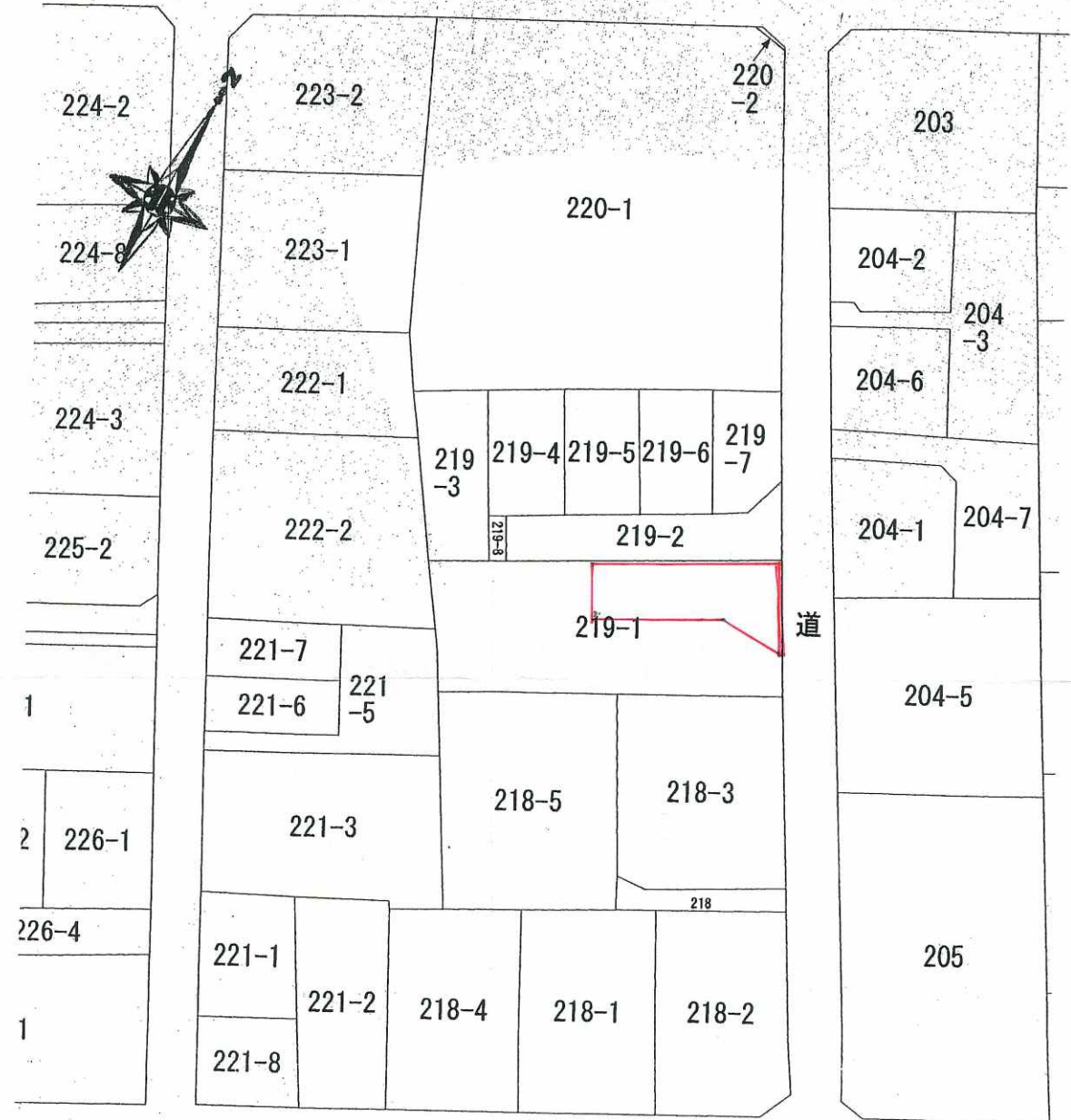


・表示内容は指定申請時のものであり、現況と相違している場合があります。
 ・実際の幅員、延長が指定と異なる場合、復元等が必要となりますので、窓口でご相談下さい。
 ・指定区域の一部が廃止済の場合がありますので、ご注意ください。

[位置指定]H27-004-2(2/2)

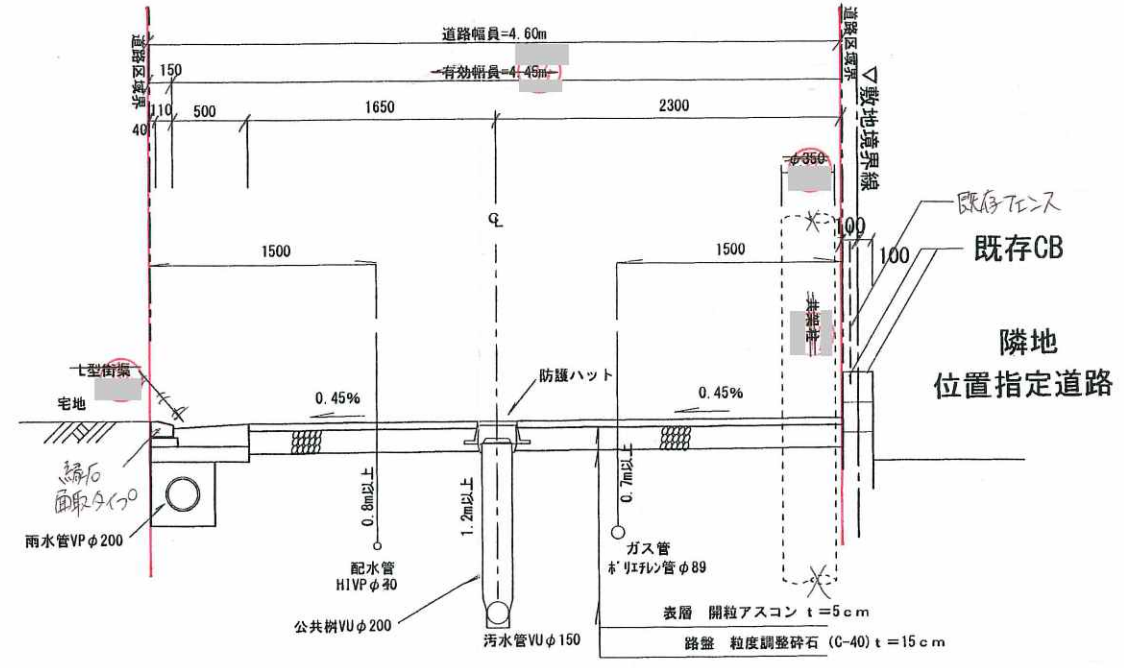


付近見取図



A-A 断面図

平成27年3月26日
 神戸地方方法務局伊丹支局にて閲覧・転写
 宝塚市川面3丁目23-7
 亀田建築設計事務所



道路標準断面図 S=1/50

位置指定道路求積表

番号	底辺	高さ	倍面積	面積
1	17.081	4.430	75.668830	37.8344150
2	17.081	3.107	53.070667	26.5353335
3	7.600	4.999	37.992400	18.9962000
合計			166.731900	83.3659485
敷地面積				83.36 m ²

位置指定道路面積 83.36 m²

・表示内容は指定申請時のものであり、現況と相違している場合があります。
 ・実際の幅員、延長が指定と異なる場合、復元等が必要となりますので、窓口でご相談下さい。
 ・指定区域の一部が廃止済の場合がありますので、ご注意ください。