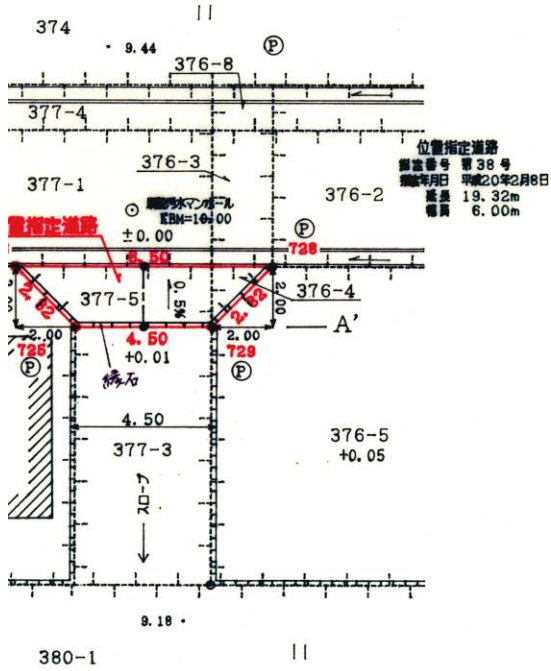
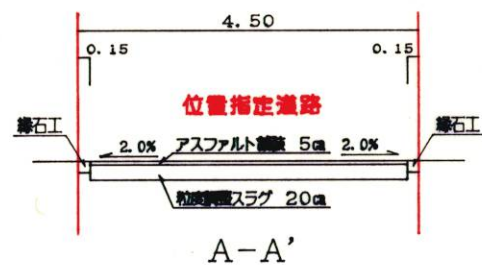


・表示内容は指定申請時のものであり、現況と相違している場合があります。
 ・実際の幅員、延長が指定と異なる場合、復元等が必要となりますので、窓口でご相談下さい。
 ・指定区域の一部が廃止済の場合がありますので、ご注意ください。

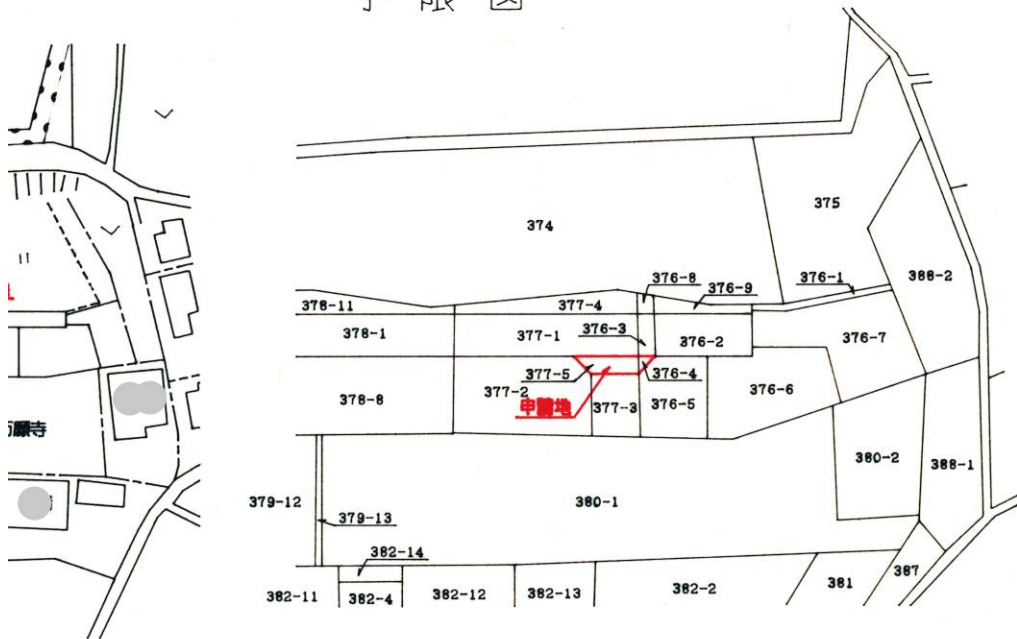


凡例
 (P) 金属プレート

断面図 縮尺1/100



字限図



求積図 縮尺1/250



座標求積表

地番 点名	位置指定道路		$X_{n+1} - X_{n-1}$	$Y_n (X_{n+1} - X_{n-1})$
	X	Y		
728	-146682.253	60241.445	4.539	273435.918855
726	-146658.692	60233.724	0.908	54692.221392
725	-146661.345	60234.703	-4.539	-273405.316917
729	-146663.231	60238.791	-0.908	-54696.822228
			倍面積	26.001102
			面積	13.0005510
			地積	13.00 m ²

平成20年 4月28日
 神戸地方事務所明石支局にて転写

・表示内容は指定申請時のものであり、現況と相違している場合があります。
 ・実際の幅員、延長が指定と異なる場合、復元等が必要となりますので、窓口でご相談下さい。
 ・指定区域の一部が廃止済の場合がありますので、ご注意ください。