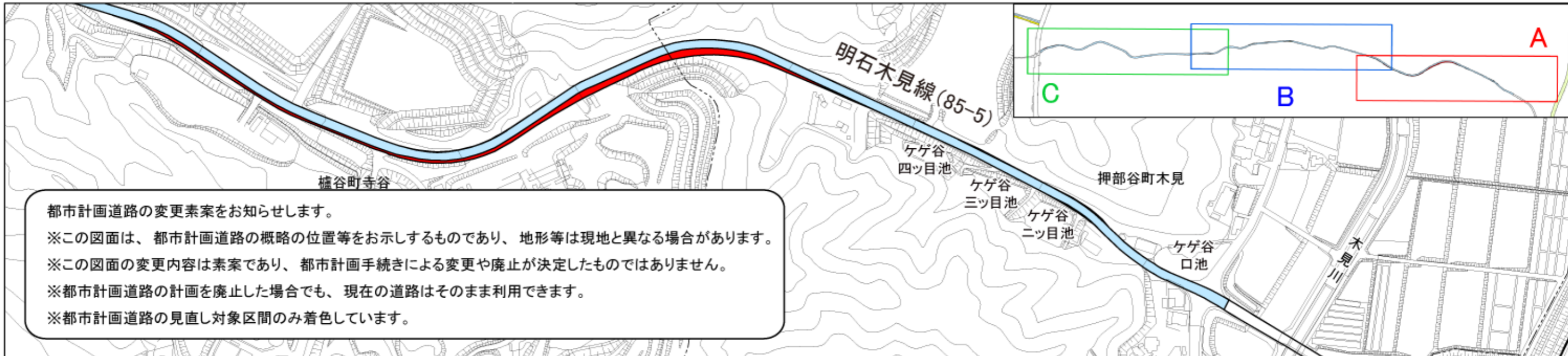
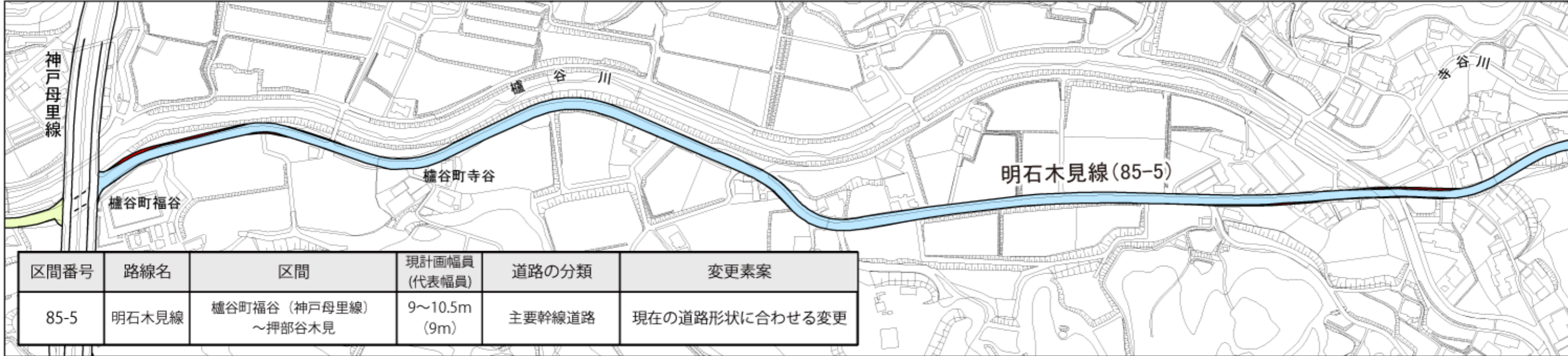
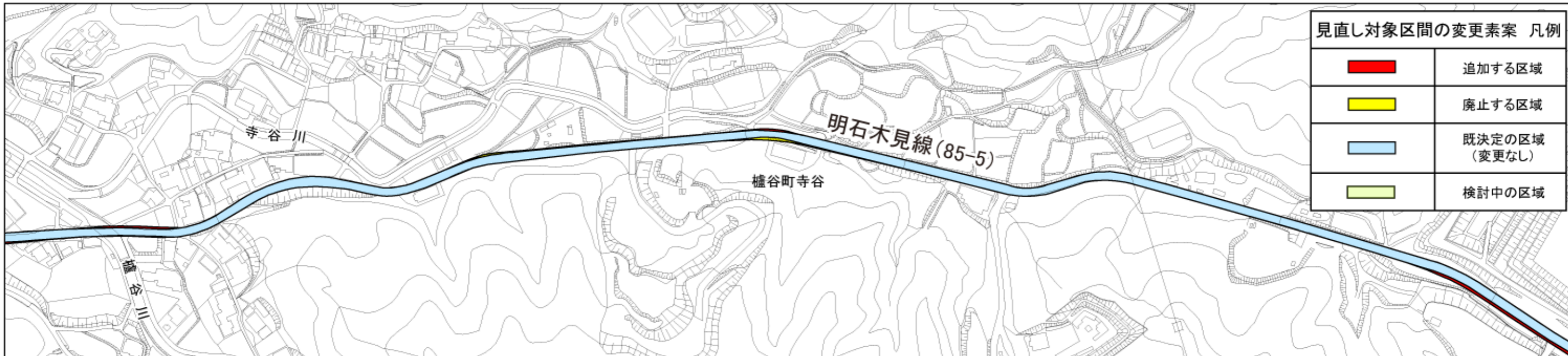


都市計画道路〔明石木見線(85-5)〕の変更素案



都市計画道路の変更素案をお知らせします。
 ※この図面は、都市計画道路の概略の位置等をお示しするものであり、地形等は現地と異なる場合があります。
 ※この図面の変更内容は素案であり、都市計画手続きによる変更や廃止が決定したものではありません。
 ※都市計画道路の計画を廃止した場合でも、現在の道路はそのまま利用できます。
 ※都市計画道路の見直し対象区間のみ着色しています。



区間番号	路線名	区間	現計画幅員 (代表幅員)	道路の分類	変更素案
85-5	明石木見線	櫛谷町福谷(神戸母里線) ～押部谷木見	9~10.5m (9m)	主要幹線道路	現在の道路形状に合わせる変更

※他の路線(区間)の変更素案は、都市計画ミニニュース・ホームページでご覧いただけます。

